

**plochy s rozdílným využitím (charakterem zástavby)**

stav	návrh
občanská vybavení (§ 6)	
plochy smíšené obytné (§ 8)	
bydlení (§ 4)	
zemědělská půda (§ 14)	
- orná	
- travní porost (s rozplývenými dřevinami)	
- zahrady	
- sady	
plochy vysoké zelené	
hřbitov (§ 6)	
lesy hospodářské (§ 15)	
lesy zvláštního určení (§ 15)	
vodní plochy (§ 13)	
výroba (§ 11)	
technická infrastruktura (§ 10)	
veřejná prostranství (§ 7)	
plochy pro silniční dopravu (§9)	
plochy pro leteckou dopravu (§9)	

**dopravní infrastruktura**

návrh

- polní cesta
- rozšíření R7
- mimoúrovňová křižovatka

dnes

- cesta
- rychlostní silnice R7
- silnice III. tř.

zastavitelná území

- asanace a přestavba

intravilán

- zastavěné území

řešené území

- parcely

**technická infrastruktura**

- trafo
- VN 22 kV
- VVN 110 kV
- VVN 400 kV
- VVN 400kV návrh
- ochranné pásmo el. vedení
- bezpečnostní pásmo elektrického vedení 200 m
- splašková kanalizace - návrh
- čistírna odpadních vod - návrh
- redukční stanice plynu
- VTL plynovod
- STL plynovod
- bezpečnostní pásmo plynovodu
- OP plynovodů
- věžový vodojem
- vodovodní síť
- zemní vodojem
- vodní zdroj
- slaboproudé vedení

**ochranná pásma aj. limity**

- izofony - hluk z rychlostní silnice v noci r. 2030
- hranice zájmového území AČR obj. Lažany
- hranice Přírodního parku Džbán
- OP lesa 50 m
- OP hřbitova 100 m
- OP silnice III. tř. 15m od osy
- OP rychlostní silnice 100 m od osy vozovky přilehlého jíz. pruhu

návrh OP letiště

- osa
- vrstevnice výškového omezení staveb
- Strip
- omezení nadzem. elektrického vedení
- OP provozních ploch
- koridor mikrovlínných spojů 200 - 250m v.

**Záznam o účinnosti územního plánu Panenský Týnec**

oprávněná úřední osoba pořizovatele:  
jméno a příjmení: Ing. Miroslava Kalvodová  
funkce: vedoucí odb. stavebního úřadu a ZP  
Městského úřadu Louny  
Úřad územního plánování

územní plán vydal: Zastupitelstvo městyse Panenský Týnec

datum nabytí účinnosti územního plánu:

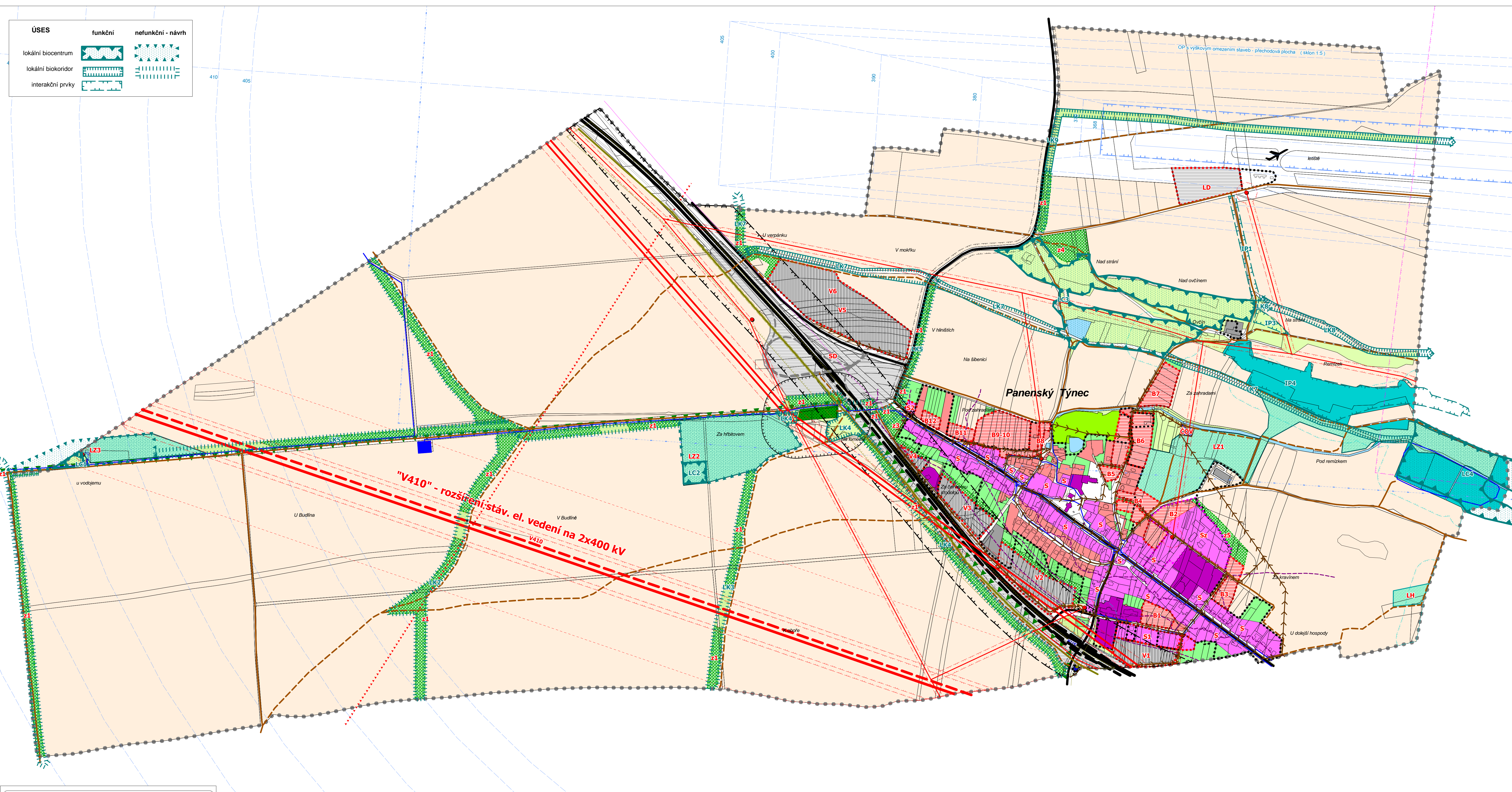
podpis a otisk úředního razítka:

vypracoval:	415 694 129
zodpovědný projektant autoriz. Ing. arch. Karel Chlouba	Obec P. Týnec
datum 5/2013	měř. 1:5000



objednal Městyse Panenský Týnec	telefon 415 694 129
druh dokumentace územní plán obce	Obec P. Týnec
název mapy koordinační výkres	poř.č. 2A





**plochy s rozdílným využitím (charakterem zástavby)**

stav	návrh
občanská vybavení (§ 6)	
plochy smíšené obytné (§ 8)	
bydlení (§ 4)	
zemědělská půda (§ 14)	- orná
- travní porost (s rozplývenými dřevinami)	
- zahrady	
- sady	
plochy vysoké zeleně	
hřbitov (§ 6)	
lesy hospodářské (§ 15)	LH
lesy zvláštního určení (§ 15)	LZ
vodní plochy (§ 13)	
výroba (§ 11)	V
technická infrastruktura (§ 10)	T
veřejná prostranství (§ 7)	P
plochy pro silniční dopravu (§9)	SD
plochy pro leteckou dopravu (§9)	

**dopravní infrastruktura**

návrh

- polní cesta
- rozšíření R7
- mimoúrovňová křižovatka

dnes

- cesta
- rychlostní silnice R7
- silnice III. tř.

zastavitelná území

- asanace a přestavba

intravilán

- zastavěné území

řešené území

- parcely

**technická infrastruktura**

- trafo
- VN 22 kV
- VVN 110 kV
- VVN 400 kV
- VVN 400kV návrh
- ochranné pásmo el. vedení
- bezpečnostní pásmo elektrického vedení 200 m
- splašková kanalizace - návrh
- čistírna odpadních vod - návrh
- redukční stanice plynu
- VTL plynovod
- STL plynovod
- bezpečnostní pásmo plynovodu
- OP plynovodů
- věžový vodojem
- vodovodní síť
- zemní vodojem
- vodní zdroj
- slaboproudé vedení

**ochranná pásma aj. limity**

- izofony - hluk z rychlostní silnice v noci r. 2030
- hranice zájmového území AČR obj. Lažany
- hranice Přírodního parku Džbán
- OP lesa 50 m
- OP hřbitova 100 m
- OP silnice III. tř. 15m od osy
- OP rychlostní silnice 100 m od osy vozovky přilehlého jzd. pruhu

návrh OP letiště

- osa
- vrstevnice výškového omezení staveb
- Strip
- omezení nadzem. elektrického vedení
- OP provozních ploch
- koridor mikrovlínných spojů 200 - 250m v.

**Záznam o účinnosti územního plánu Panenský Týnec**

oprávněná úřední osoba pořizovatele:  
jméno a příjmení: Ing. Miroslava Kalvodová  
funkce: vedoucí odb. stavebního úřadu a ZP  
Městského úřadu Louny  
Úřad územního plánování

územní plán vydal: Zastupitelstvo městyse Panenský Týnec

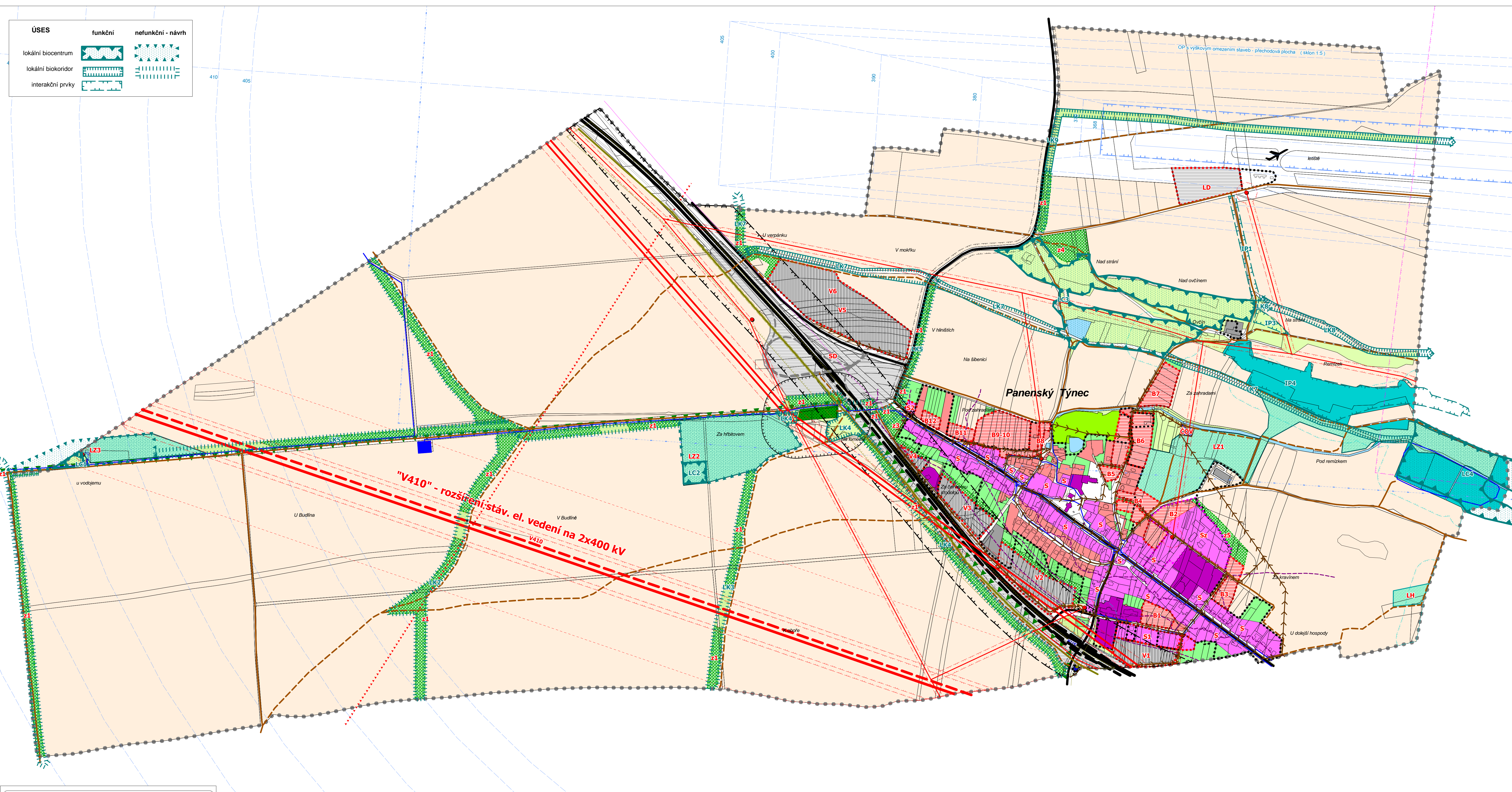
datum nabytí účinnosti územního plánu:

vypracoval:	5/2013
zodpovědný projektant	Ing. arch. Karel Chlouba
datum	5/2013
měř.	1:5000



objednal	Městyse Panenský Týnec	telefon	415 694 129
druh dokumentace	Obec	územní plán obce	P. Týnec
název mapy	koordináční výkres	poř.č.	2A





**plochy s rozdílným využitím (charakterem zástavby)**

stav	návrh
občanská vybavení (§ 6)	
plochy smíšené obytné (§ 8)	
bydlení (§ 4)	
zemědělská půda (§ 14)	
- orná	
- travní porost (s rozplývenými dřevinami)	
- zahrady	
- sady	
plochy vysoké zelené	
hřbitov (§ 6)	
lesy hospodářské (§ 15)	
lesy zvláštního určení (§ 15)	
vodní plochy (§ 13)	
výroba (§ 11)	
technická infrastruktura (§ 10)	
veřejná prostranství (§ 7)	
plochy pro silniční dopravu (§9)	
plochy pro leteckou dopravu (§9)	

**dopravní infrastruktura**

návrh

- polní cesta
- rozšíření R7
- mimoúrovňová křižovatka

dnes

- cesta
- rychlostní silnice R7
- silnice III. tř.

zastavitelná území

- asanace a přestavba

intravilán

- zastavěné území

řešené území

- parcely

**technická infrastruktura**

- trafo
- VN 22 kV
- VVN 110 kV
- VVN 400 kV
- VVN 400kV návrh
- ochranné pásmo el. vedení
- bezpečnostní pásmo elektrického vedení 200 m
- splašková kanalizace - návrh
- čistírna odpadních vod - návrh
- redukční stanice plynu
- VTL plynovod
- STL plynovod
- bezpečnostní pásmo plynovodu
- OP plynovodů
- věžový vodojem
- vodovodní síť
- zemní vodojem
- vodní zdroj
- slaboproudé vedení

**ochranná pásma aj. limity**

- izofony - hluk z rychlostní silnice v noci r. 2030
- hranice zájmového území AČR obj. Lažany
- hranice Přírodního parku Džbán
- OP lesa 50 m
- OP hřbitova 100 m
- OP silnice III. tř. 15m od osy
- OP rychlostní silnice 100 m od osy vozovky přilehlého jíz. pruhu

návrh OP letiště

- osa
- vrstevnice výškového omezení staveb
- Strip
- omezení nadzem. elektrického vedení
- OP provozních ploch
- koridor mikrovlínných spojů 200 - 250m v.

**Záznam o účinnosti územního plánu Panenský Týnec**

oprávněná úřední osoba pořizovatele:  
jméno a příjmení: Ing. Miroslava Kalvodová  
funkce: vedoucí odb. stavebního úřadu a ZP  
Městského úřadu Louny  
Úřad územního plánování

územní plán vydal: Zastupitelstvo městyse Panenský Týnec

datum nabytí účinnosti územního plánu:

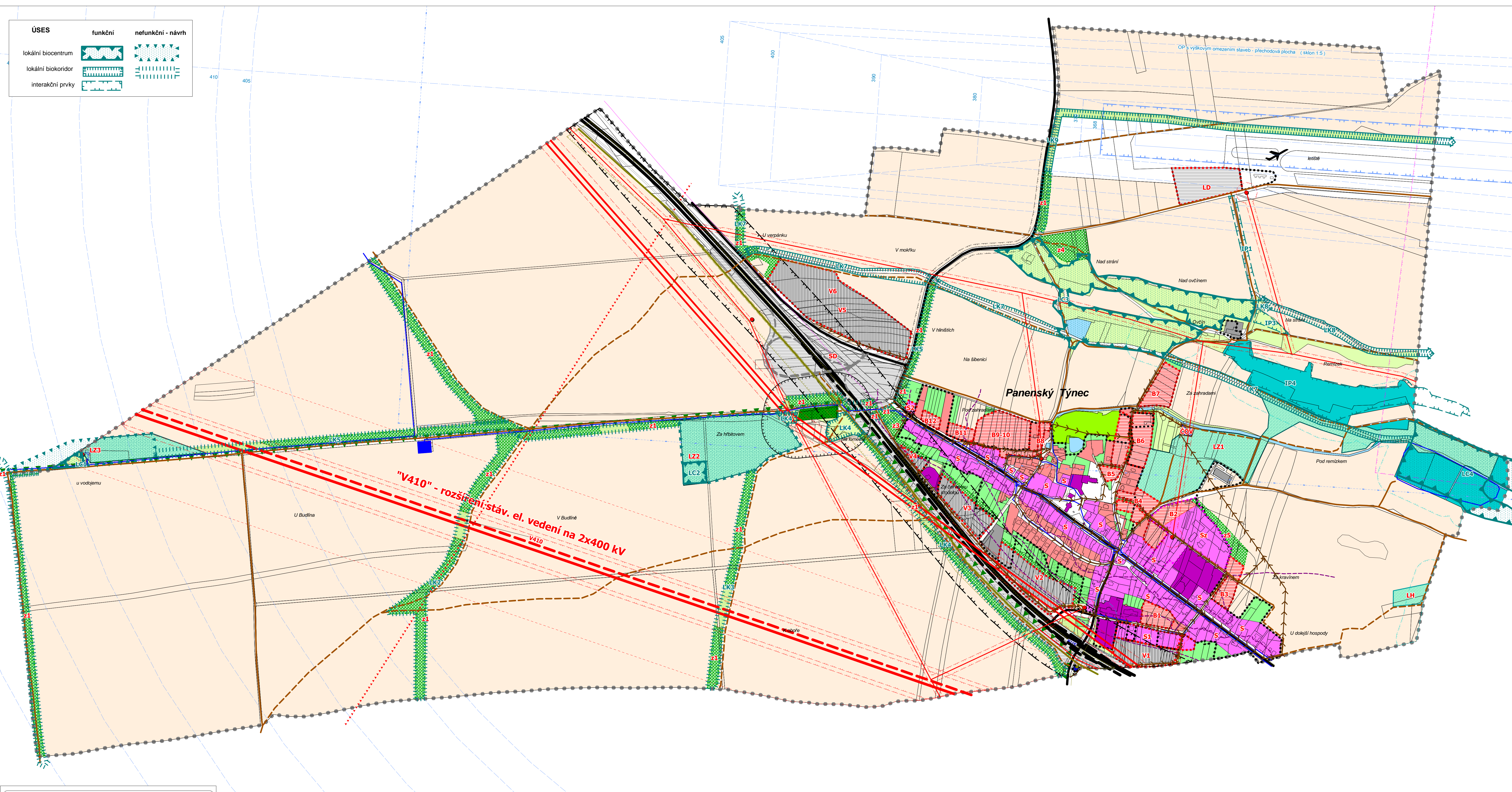
podpis a otisk úředního razítka:

vypracoval:	415 694 129
zodpovědný projektant autoriz. Ing. arch. Karel Chlouba	Obec P. Týnec
datum 5/2013	měř. 1:5000



objednal Městyse Panenský Týnec	telefon 415 694 129
druh dokumentace územní plán obce	Obec P. Týnec
název mapy koordinační výkres	poř.č. 2A





**plochy s rozdílným využitím (charakterem zástavby)**

stav	návrh
občanská vybavení (§ 6)	
plochy smíšené obytné (§ 8)	
bydlení (§ 4)	
zemědělská půda (§ 14)	
- orná	
- travní porost (s rozplývenými dřevinami)	
- zahrady	
- sady	
plochy vysoké zelené	
hřbitov (§ 6)	
lesy hospodářské (§ 15)	
lesy zvláštního určení (§ 15)	
vodní plochy (§ 13)	
výroba (§ 11)	
technická infrastruktura (§ 10)	
veřejná prostranství (§ 7)	
plochy pro silniční dopravu (§9)	
plochy pro leteckou dopravu (§9)	

**dopravní infrastruktura**

návrh

- polní cesta
- rozšíření R7
- mimoúrovňová křižovatka

dnes

- cesta
- rychlostní silnice R7
- silnice III. tř.

zastavitelná území

- asanace a přestavba

intravilán

- zastavěné území

řešené území

- parcely

**technická infrastruktura**

- trafo
- VN 22 kV
- VVN 110 kV
- VVN 400 kV
- VVN 400kV návrh
- ochranné pásmo el. vedení
- bezpečnostní pásmo elektrického vedení 200 m
- splašková kanalizace - návrh
- čistírna odpadních vod - návrh
- redukční stanice plynu
- VTL plynovod
- STL plynovod
- bezpečnostní pásmo plynovodu
- OP plynovodů
- věžový vodojem
- vodovodní síť
- zemní vodojem
- vodní zdroj
- slaboproudé vedení

**ochranná pásma aj. limity**

- izofony - hluk z rychlostní silnice v noci r. 2030
- hranice zájmového území AČR obj. Lažany
- hranice Přírodního parku Džbán
- OP lesa 50 m
- OP hřbitova 100 m
- OP silnice III. tř. 15m od osy
- OP rychlostní silnice 100 m od osy vozovky přilehlého jzd. pruhu

návrh OP letiště

- osa
- vrstevnice výškového omezení staveb
- Strip
- omezení nadzem. elektrického vedení
- OP provozních ploch
- koridor mikrovlínných spojů 200 - 250m v.

**Záznam o účinnosti územního plánu Panenský Týnec**

oprávněná úřední osoba pořizovatele:  
jméno a příjmení: Ing. Miroslava Kalvodová  
funkce: vedoucí odb. stavebního úřadu a ZP  
Městského úřadu Louny  
Úřad územního plánování

územní plán vydal: Zastupitelstvo městyse Panenský Týnec

datum nabytí účinnosti územního plánu:

podpis a otisk úředního razítka:

vypracoval:	415 694 129
zodpovědný projektant	Obec
autoriz. Ing. arch. Karel Chlouba	územní plán obce
datum 5/2013	měř. 1:5000



objednal	Městyse Panenský Týnec	telefon	415 694 129
druh dokumentace	Obec	územní plán obce	P. Týnec
název mapy	koordináčnı́ výkres	poř.č.	2A