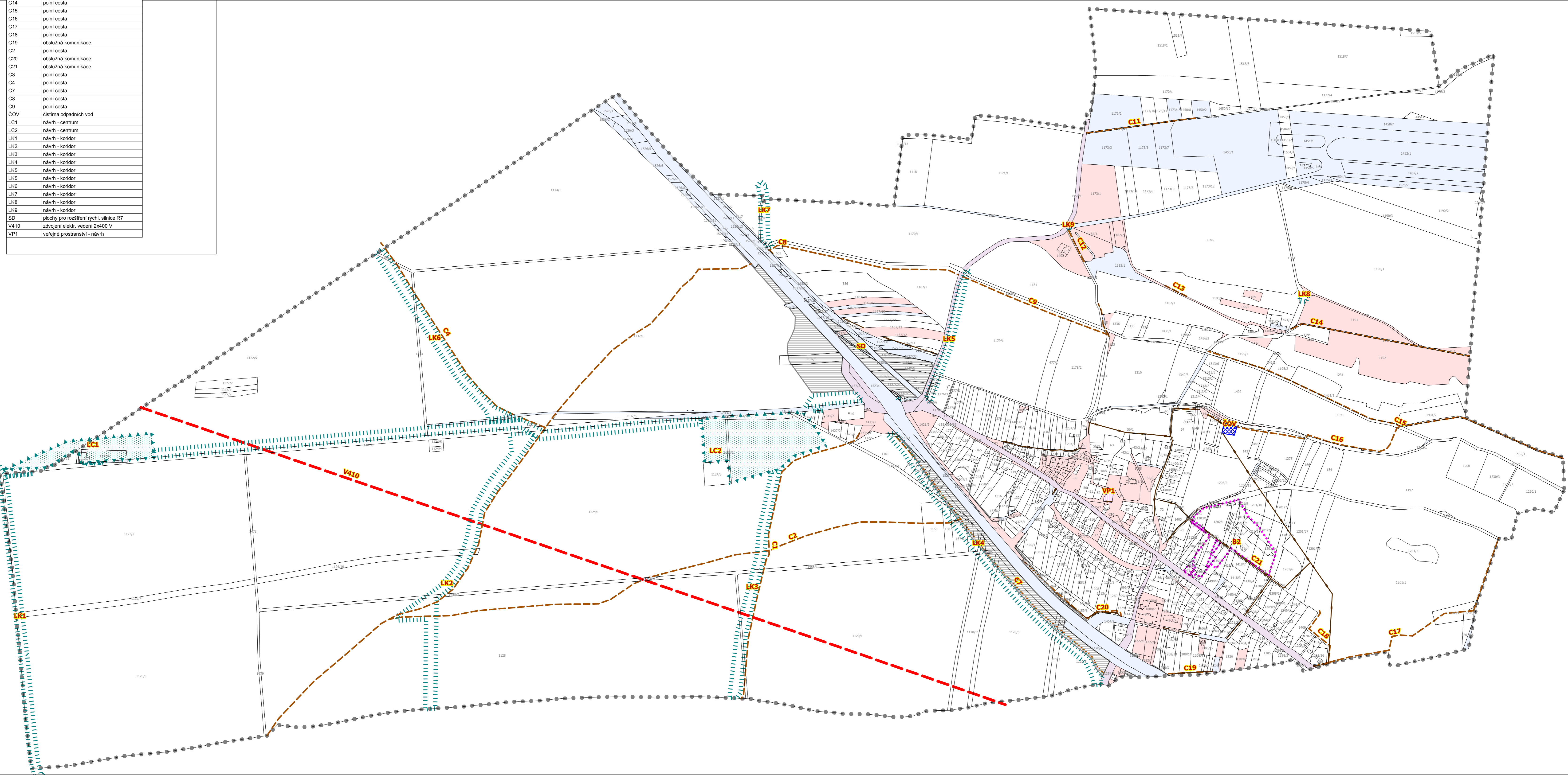


oznac	leg
	splásková kanalizace
B2	asanace a přestavba
C1	polní cesta
C11	polní cesta
C12	polní cesta
C13	polní cesta
C14	polní cesta
C15	polní cesta
C16	polní cesta
C17	polní cesta
C18	polní cesta
C19	obslužná komunikace
C2	polní cesta
C20	obslužná komunikace
C21	obslužná komunikace
C3	polní cesta
C4	polní cesta
C7	polní cesta
C8	polní cesta
C9	polní cesta
COV	částina odpadních vod
LC1	návrh - centrum
LC2	návrh - centrum
LK1	návrh - koridor
LK2	návrh - koridor
LK3	návrh - koridor
LK4	návrh - koridor
LK5	návrh - koridor
LK6	návrh - koridor
LK7	návrh - koridor
LK8	návrh - koridor
LK9	návrh - koridor
SD	plochy pro rozšíření rychl. silnice R7
V410	zvožení elektr. vedení 2x400 V
VP1	veřejné prostranství - návrh



VPSaO		řešené území	
	trafo		řešené území
	polní cesta		
	rozšíření R7		
	splásková kanalizace		
	polní cesta		
	VVN 400kV návrh - var. severní		
	částina odpadních vod		
	veřejné prostranství - návrh		
	veřejné prostranství - stav		
	návrh - koridor		
	asanace a přestavba		
	nové plochy pro silniční dopravu		Česká republika
	návrh - centrum		Městys Panenský Týnec
			Ústecký kraj

Záznam o účinnosti územního plánu
Panenský Týnec

územní plán vydal:
 Zastupitelstvo městyse Panenský Týnec

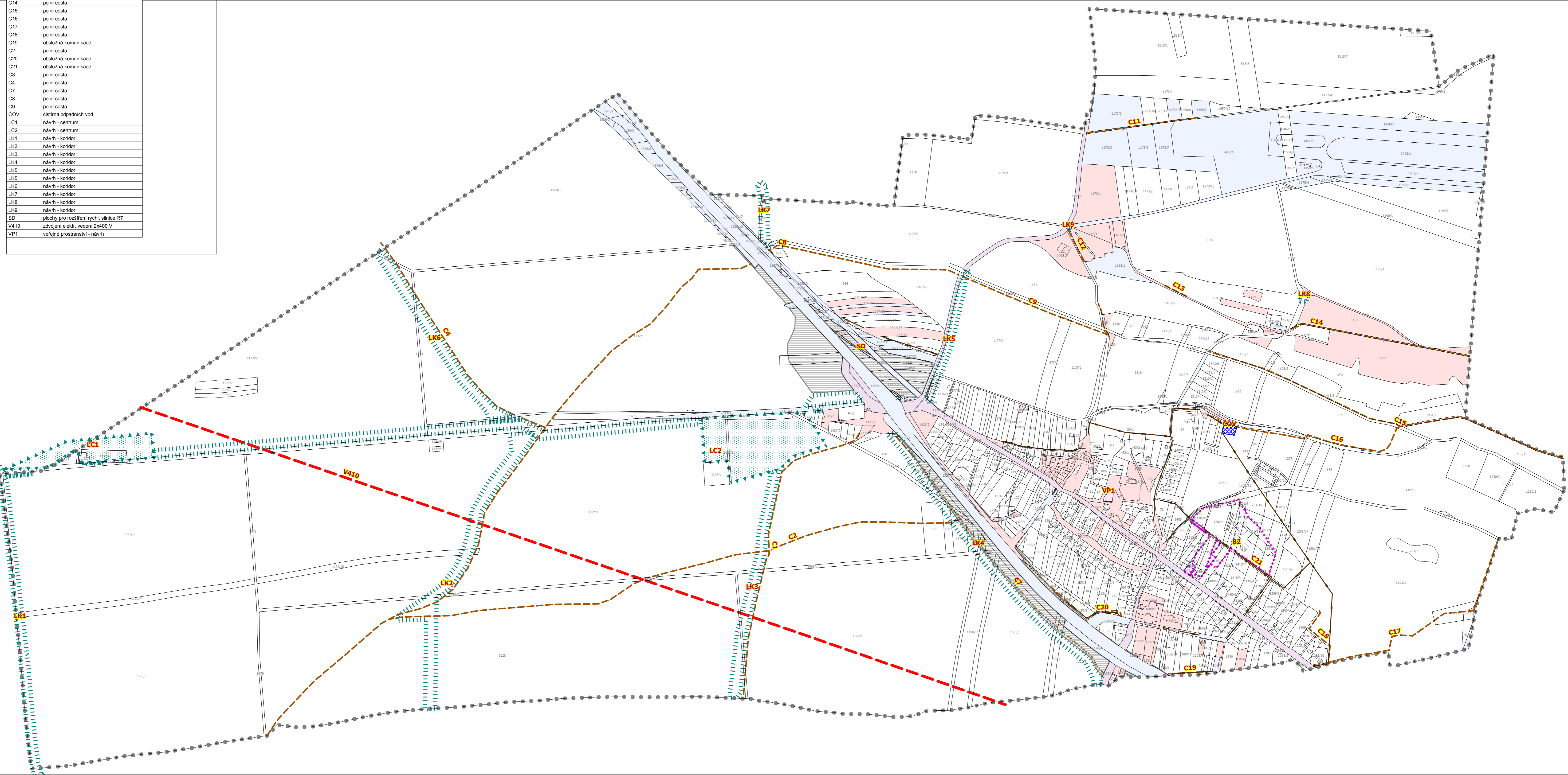
oprávněná úřední osoba pořizovatele:
 jméno a příjmení: Ing. Milošava Kalivodová
 funkce: vedoucí odb. stavebního úřadu a ZP
 Městského úřadu Louny
 Úřad územního plánování

podpis a otisk úředního razítka:

datum nabytí účinnosti územního plánu:

vypracoval: zodpovědný projektant autoriz. Ing. arch. Karel Chlouba	datum 5/2013	měř. 1:5 000		objednal Městys Panenský Týnec	telefon 415 694 129
			ARCHITEKTURA a PROJEKTY Ing. arch. Karel Chlouba 439 67 Ročov čp. 40 K Chloubovské ulici tel. 413 095 104	druh dokumentace územní plán obce	Obec P. Týnec
				název mapy veřejně prospěšné stavby a opatření	poř.č. 1E

oznac	leg
	splásková kanalizace
B2	asanace a přestavba
C1	polní cesta
C11	polní cesta
C12	polní cesta
C13	polní cesta
C14	polní cesta
C15	polní cesta
C16	polní cesta
C17	polní cesta
C18	polní cesta
C19	obslužná komunikace
C2	polní cesta
C20	obslužná komunikace
C21	obslužná komunikace
C3	polní cesta
C4	polní cesta
C7	polní cesta
C8	polní cesta
C9	polní cesta
COV	částina odpadních vod
LC1	návrh - centrum
LC2	návrh - centrum
LK1	návrh - koridor
LK2	návrh - koridor
LK3	návrh - koridor
LK4	návrh - koridor
LK5	návrh - koridor
LK6	návrh - koridor
LK7	návrh - koridor
LK8	návrh - koridor
LK9	návrh - koridor
SD	plochy pro rozšíření rychl. silnice R7
V410	zvožení elektr. vedení 2x400 V
VP1	veřejné prostranství - návrh



VPSaO		řešené území
	trafo	
	polní cesta	
	rozšíření R7	
	splásková kanalizace	
	polní cesta	
	VVN 400kV návrh - var. severní	
	částina odpadních vod	
	veřejné prostranství - návrh	
	veřejné prostranství - stav	
	návrh - koridor	
	asanace a přestavba	
	nové plochy pro silniční dopravu	
	návrh - centrum	
	vlastník	
		Česká republika
		Městys Panenský Týnec
		Ústecký kraj

Záznam o účinnosti územního plánu
Panenský Týnec

územní plán vydal:
 Zastupitelstvo městyse Panenský Týnec

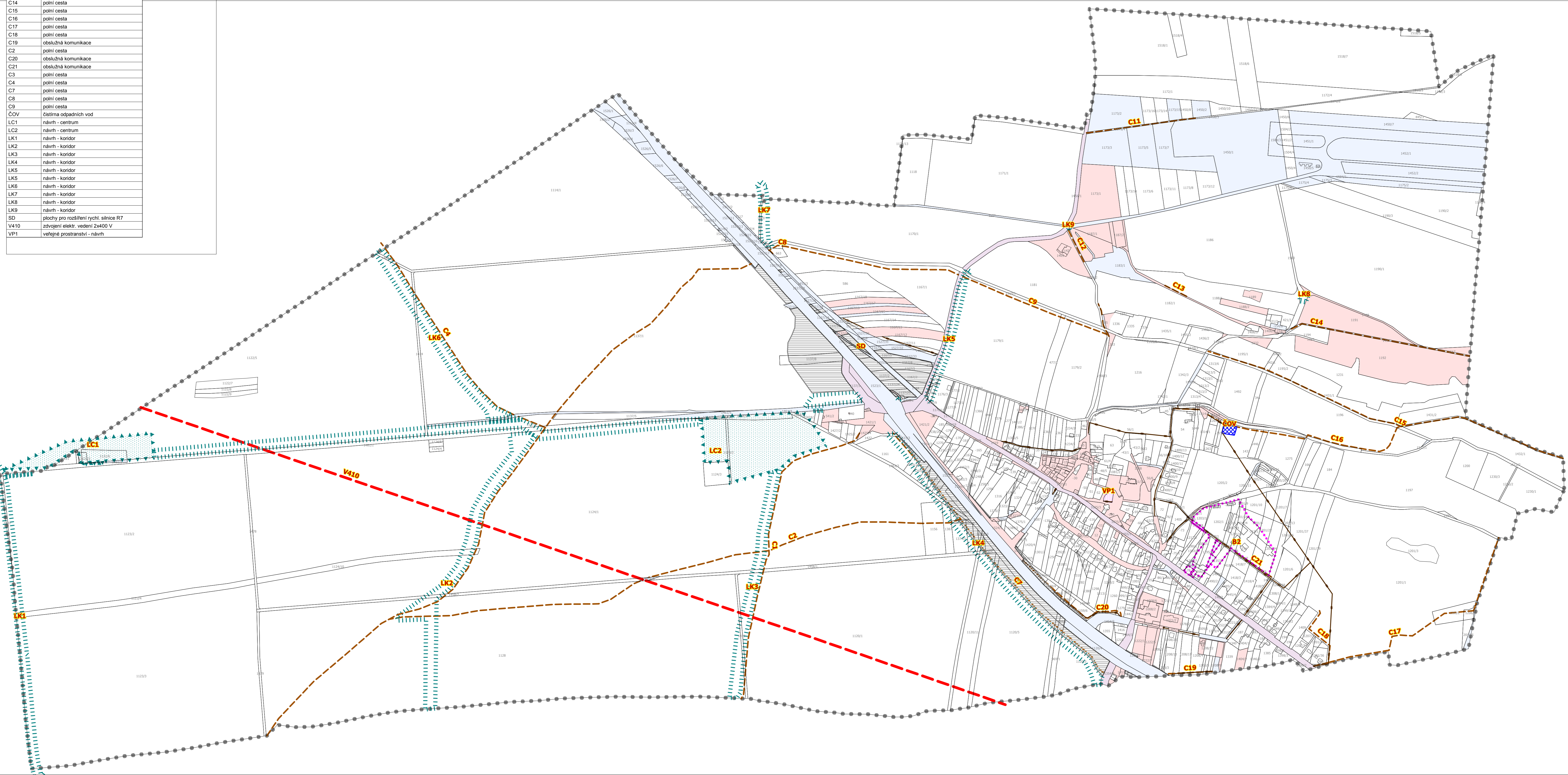
oprávněná úřední osoba pořizovatele:
 jméno a příjmení: Ing. Milošava Kalivodová
 funkce: vedoucí odb. stavebního úřadu a ZP
 Městského úřadu Louny
 Úřad územního plánování

podpis a otisk úředního razítka:

datum nabytí účinnosti územního plánu:

vypracoval:	 ARCHITEKTURA a PROJEKTY Ing. arch. Karel Chlouba 439 67 Ročov čp. 40 <small>š. Chloubova 108/1 tel. 413 095 104</small>	objednal	telefon
zodpovědný projektant		Městys Panenský Týnec	415 694 129
autoriz. Ing. arch. Karel Chlouba		druh dokumentace	Obec
datum	měř.	územní plán obce P. Týnec	
5/2013	1:5 000	název mapy	poř.č.
		veřejně prospěšné stavby a opatření	1E

oznac	leg
	splásková kanalizace
B2	asanace a přestavba
C1	polní cesta
C11	polní cesta
C12	polní cesta
C13	polní cesta
C14	polní cesta
C15	polní cesta
C16	polní cesta
C17	polní cesta
C18	polní cesta
C19	obslužná komunikace
C2	polní cesta
C20	obslužná komunikace
C21	obslužná komunikace
C3	polní cesta
C4	polní cesta
C7	polní cesta
C8	polní cesta
C9	polní cesta
COV	částina odpadních vod
LC1	návrh - centrum
LC2	návrh - centrum
LK1	návrh - koridor
LK2	návrh - koridor
LK3	návrh - koridor
LK4	návrh - koridor
LK5	návrh - koridor
LK6	návrh - koridor
LK7	návrh - koridor
LK8	návrh - koridor
LK9	návrh - koridor
SD	plochy pro rozšíření rychl. silnice R7
V410	zvojení elektr. vedení 2x400 V
VP1	veřejné prostranství - návrh



VPSaO		řešené území	
	trafo		řešené území
	polní cesta		
	rozšíření R7		
	splásková kanalizace		
	polní cesta		
	VVN 400kV návrh - var. severní		
	částina odpadních vod		
	veřejné prostranství - návrh		
	veřejné prostranství - stav		
	návrh - koridor		
	asanace a přestavba		
	nové plochy pro silniční dopravu		
	návrh - centrum		
vlastník			
	Česká republika		
	Městys Panenský Týnec		
	Ústecký kraj		

Záznam o účinnosti územního plánu
Panenský Týnec

územní plán vydal:
 Zastupitelstvo městyse Panenský Týnec

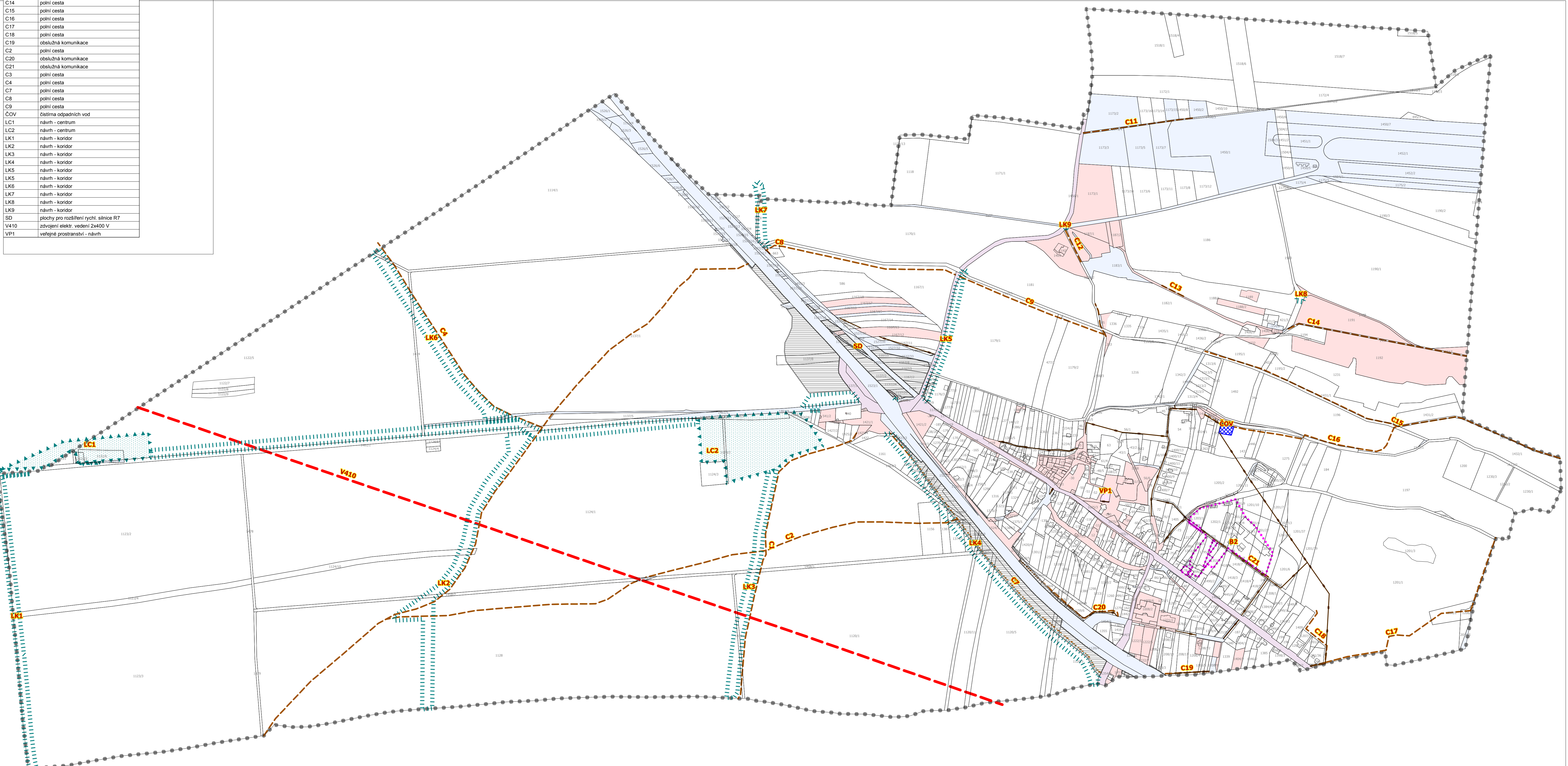
oprávněná úřední osoba pořizovatele:
 jméno a příjmení: Ing. Milošava Kalivodová
 funkce: vedoucí odb. stavebního úřadu a ZP
 Městského úřadu Louny
 Úřad územního plánování

podpis a otisk úředního razítka:

datum nabytí účinnosti územního plánu:

vypracoval:	 ARCHITEKTURA a PROJEKTY Ing. arch. Karel Chlouba 439 67 Ročov čp. 40 <small>Č. zveřejnění: 104 tel. 413 095 104</small>	objednal	telefon
zodpovědný projektant		Městys Panenský Týnec	415 694 129
autoriz. Ing. arch. Karel Chlouba		druh dokumentace	Obec
datum	měř.	územní plán obce P. Týnec	
5/2013	1:5 000	název mapy	poř.č.
		veřejně prospěšné stavby a opatření	1E

oznac	leg
	splásková kanalizace
B2	asanace a přestavba
C1	polní cesta
C11	polní cesta
C12	polní cesta
C13	polní cesta
C14	polní cesta
C15	polní cesta
C16	polní cesta
C17	polní cesta
C18	polní cesta
C19	obslužná komunikace
C2	polní cesta
C20	obslužná komunikace
C21	obslužná komunikace
C3	polní cesta
C4	polní cesta
C7	polní cesta
C8	polní cesta
C9	polní cesta
COV	částina odpadních vod
LC1	návrh - centrum
LC2	návrh - centrum
LK1	návrh - koridor
LK2	návrh - koridor
LK3	návrh - koridor
LK4	návrh - koridor
LK5	návrh - koridor
LK6	návrh - koridor
LK7	návrh - koridor
LK8	návrh - koridor
LK9	návrh - koridor
SD	plochy pro rozšíření rychl. silnice R7
V410	zvojení elektr. vedení 2x400 V
VP1	veřejné prostranství - návrh



VPSaO		řešené území	
	trafo		řešené území
	polní cesta		
	rozšíření R7		
	splásková kanalizace		
	polní cesta		
	VVN 400kV návrh - var. severní		
	částina odpadních vod		
	veřejné prostranství - návrh		
	veřejné prostranství - stav		
	návrh - koridor		
	asanace a přestavba		
	nové plochy pro silniční dopravu		
	návrh - centrum		
vlastník			
	Česká republika		
	Městys Panenský Týnec		
	Ústecký kraj		

Záznam o účinnosti územního plánu
Panenský Týnec

územní plán vydal:
 Zastupitelstvo městyse Panenský Týnec

oprávněná úřední osoba pořizovatele:
 jméno a příjmení: Ing. Milošava Kalivodová
 funkce: vedoucí odb. stavebního úřadu a ZP
 Městského úřadu Louny
 Úřad územního plánování

podpis a otisk úředního razítka:

datum nabytí účinnosti územního plánu:

vypracoval:	 ARCHITEKTURA a PROJEKTY Ing. arch. Karel Chlouba 439 67 Ročov čp. 40 <small>6. Chloubova ulice tel. 413 095 104</small>	objednal	telefon
zodpovědný projektant		Městys Panenský Týnec	415 694 129
autoriz. Ing. arch. Karel Chlouba		druh dokumentace	Obec
datum	měř.	územní plán obce P. Týnec	
5/2013	1:5 000	název mapy	poř.č.
		veřejně prospěšné stavby a opatření	1E